

# Randonnée du lac d'Eguzon

**Tour complet - 30 km**  
**(variante 33 km)**



## Inscriptions

Préinscription conseillée sur [fete-chataigne-eguzon.com](http://fete-chataigne-eguzon.com)  
ou inscription sur place

Départ au pont des piles  
de 7h à 8h

## Balisateur

Flèches jaunes 30/33 km

## Assistance

06 87 92 80 17

## Urgences uniquement

112

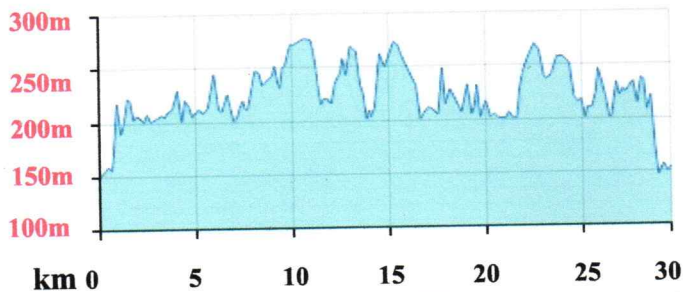
## Règlement des randonnées

ci-joint

### Circuit de 30 km

Dénivelé positif : 780 m

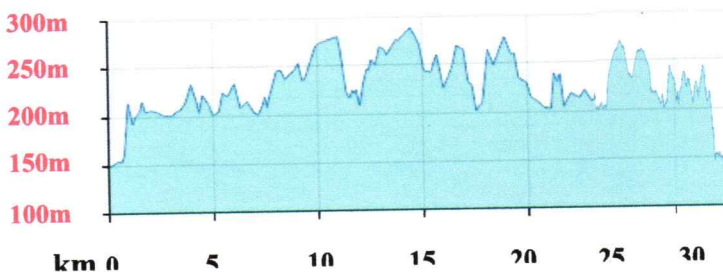
Niveau de difficulté : 3,5/5



### Circuit de 33 km

Dénivelé positif : 1008 m

Niveau de difficulté : 4/5



Départ Pont des piles

Aller

Retour

Bonnu - km 24,5

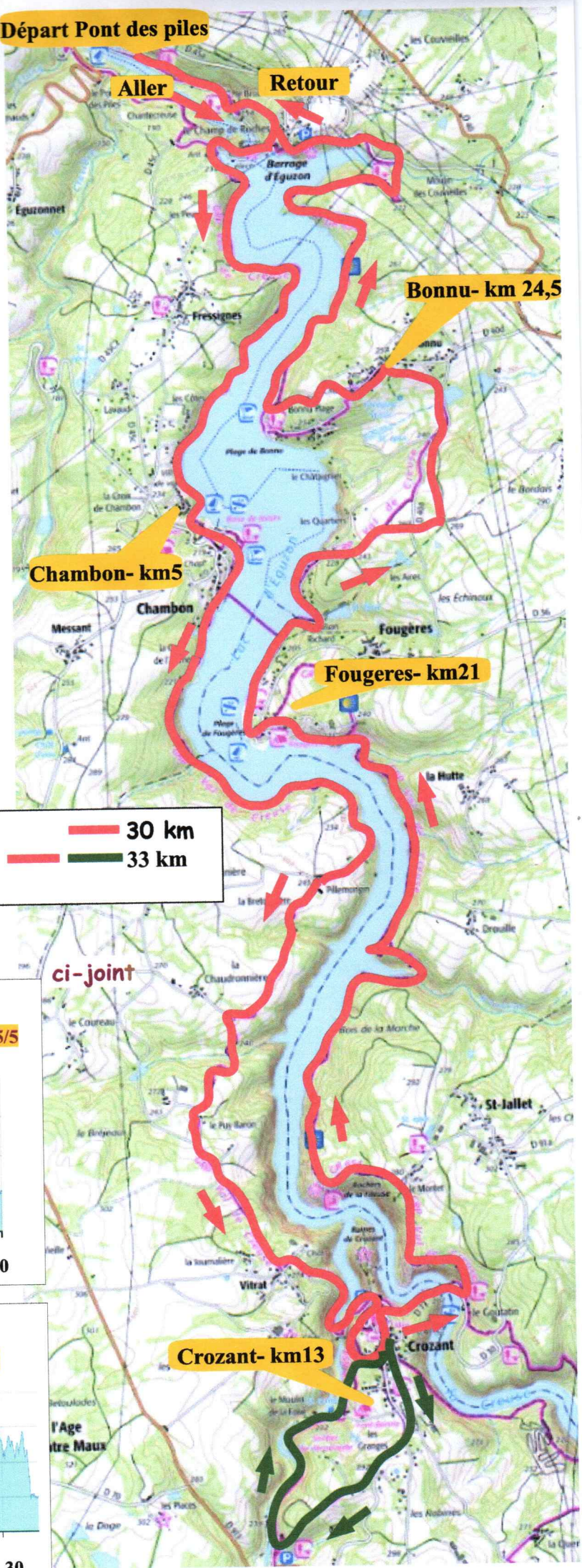
Chambon - km 5

Fougères - km 21

30 km  
33 km

ci-joint

Crozant - km 13



# Randonnée du Lac d'Eguzon

## Demi-Tour Nord - 14 Km



### Inscriptions

préinscription conseillée sur [fete-chataigne-eguzon.com](http://fete-chataigne-eguzon.com)  
ou inscription sur place

**Départ au Pont des Piles**  
de 7h30 à 8h30

### Balisage

Flèches jaunes 14 km

### Assistance

06 87 92 80 17

### Urgences uniquement

112

### Règlement des randonnées

ci-joint



### Circuit de 14 km

Dénivelé positif: 520 m  
Niveau de difficulté: 2/5



# Randonnée du Lac d'Eguzon

Demi-Tour Sud - 16 Km (Variante 20 Km)



## Inscriptions

préinscription conseillée sur  
[fete-chataigne-eguzon.com](http://fete-chataigne-eguzon.com)  
ou inscription sur place

## Départ à Chambon

de 7h30 à 8h30 pour 16 et 20 km

## Balisage

Flèches jaunes 16/20 km

## Assistance

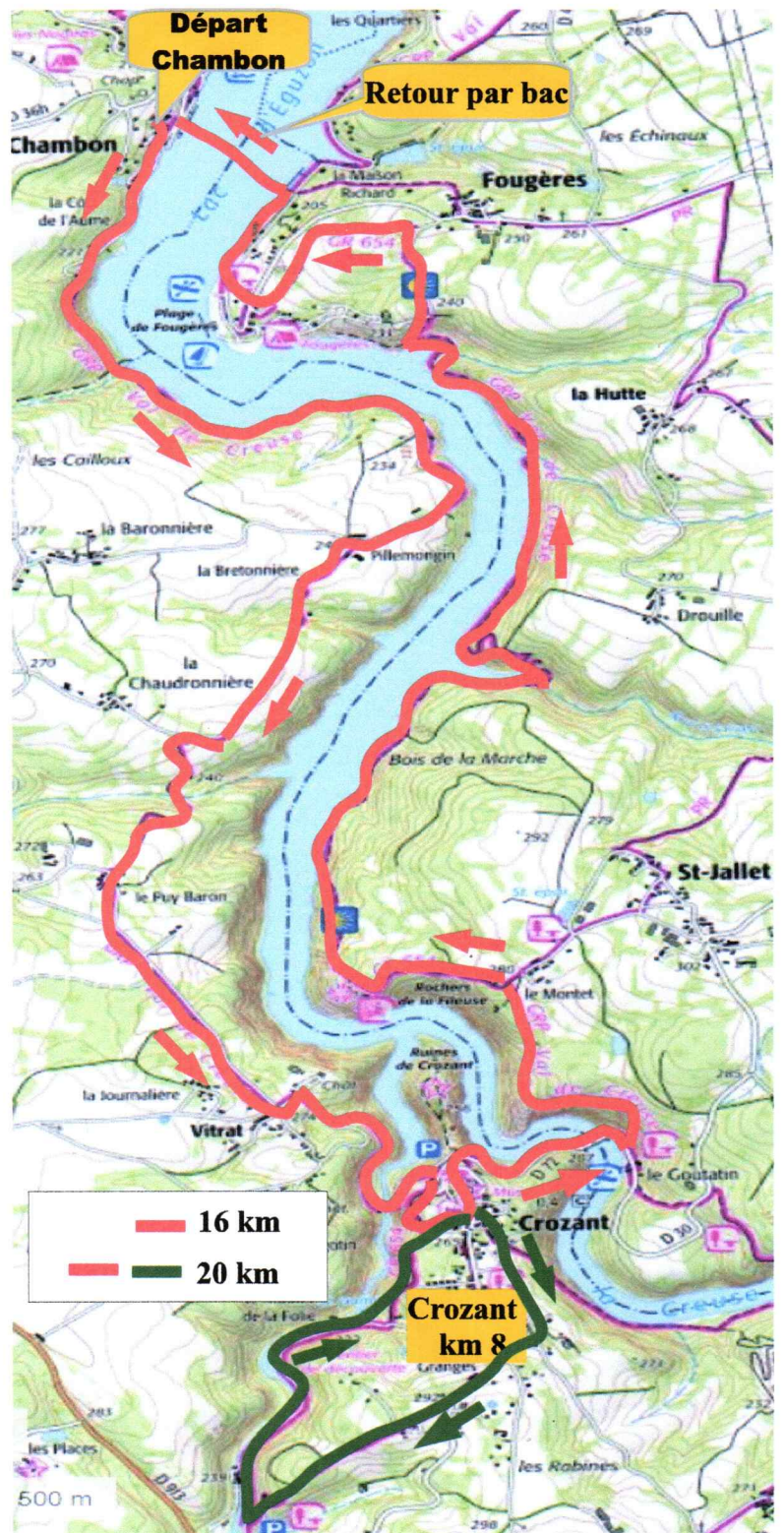
06 87 92 80 17

## Urgences uniquement

112

## Règlement des randonnées

ci-joint



## Circuit de 16 km

Dénivelé positif: 600 m  
Niveau de difficulté: 3/5



## Circuit de 20 km

Dénivelé positif: 626 m  
Niveau de difficulté: 3/5

